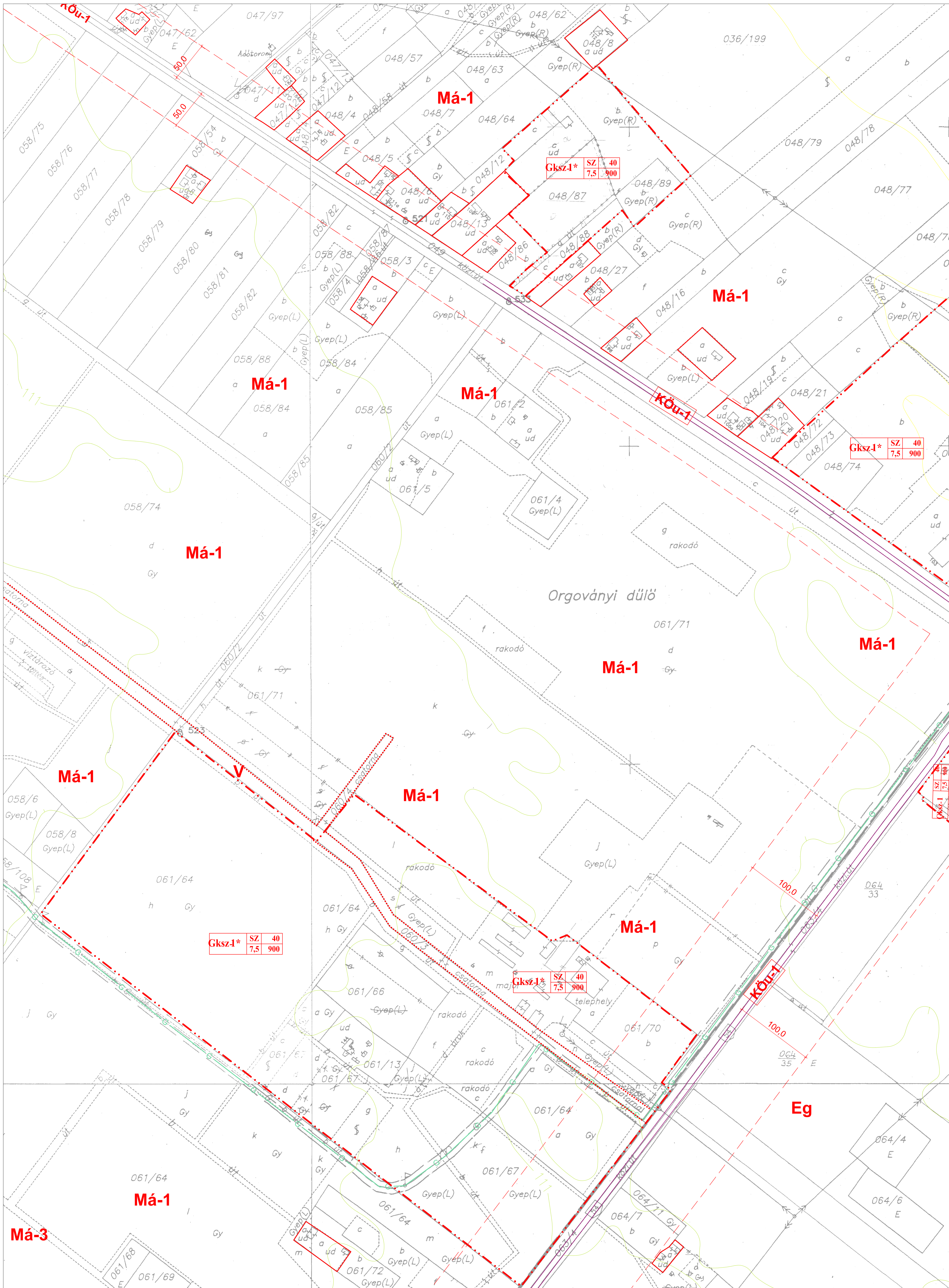
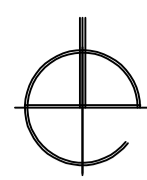


Jakabszállás településrendezési terve BELTERÜLET SZABÁLYOZÁSA m=1:2000



ÖVEZETEK AZONOSÍTÓ JELEI

- KÖu-1** Országos közút
- KÖu-2** Helyi gyűjtő és lakóút

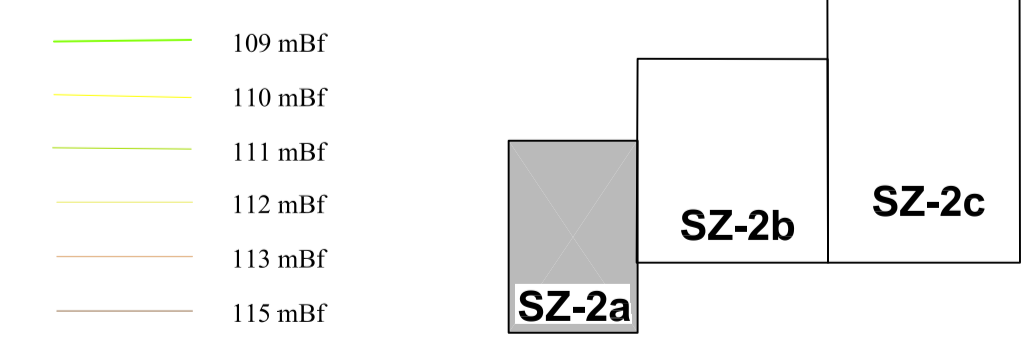
- Eg** Gazdasági rendeltetésű erdő
- Ev** Védelmi erdő
- V** Vízgazdálkodási terület

- Má-1** Általános mezőgazdasági terület
- Má-2t** Általános mezőgazdasági terület természetvédelmi övezete
- Má-2r** Általános mezőgazdasági terület repülőtéri övezete
- Má-3*** Általános mezőgazdasági terület fejlesztési övezete

--- Belterületi határ - egyúttal övezeti határ is (alaptérképi jel)

SZ-2 terv szabályozási elemei

- Szabályozási vonal (külön jel nélkül közterületi telekhatár)
- - - - - Övezeti, építési övezeti határvonal, ha nem közterületi határ
- - - - - Feltáró út tengelye
- 0000 Beültetési kötelezettségű terület határa (mérézés telekhatártól)
- Tanyatelek
- - - - - Beépítésre szánt terület határa (egyúttal övezeti határ is)
- - - - - Védőterület határa (szakhatósági közreműködési kötelezettség)
- - - - - Ex lege védett terület határa
- - - - - Természeti terület határa



ÖRÖKSZÁM: 13/2006 (K.I.) rendelet melléklete
 Készítve: 2006.
 Dátum: 2006.
 Munkatárs: ...
 JAKABSZÁLLÁS
 Szabályozási terv
 SZ-2a

Az alaptérkép ottani alapadatok felhasználásával a Körzeti Főhivatalban vezetett 12000 méretarányú belterület és a költőterület 14000 méretarányú nyilvántartási térképeknek másolásával készült.
Kézirat-hiba javítás átvezetve 2007. október 5-én.